

VENTA DE BIENES INMUEBLES

EN CUENCA

CONTACTO: Gustavo Vintimilla, celular 0999875206


| FOTOGRAFÍA | UBICACIÓN |
|---|--|
|  | <p>PARROQUIA EL VECINO, LOTE DE TERRENO # 3, DE 416,40 M2, CALLE LA FLORESTA</p> <p style="text-align: right;">\$ 57,812.98</p> |
| FOTOGRAFÍA | UBICACIÓN |
|  | <p>SECTOR CRUCE DEL CARMEN, VIA SININCAY, BARRIO BELLAVISTA, TERRENO DE 512,83 M2, A 400 M DE LA VIA PRINCIPAL AL CARMEN DE SININCAY</p> <p style="text-align: right;">\$ 75,580.88</p> |
| FOTOGRAFÍA | UBICACIÓN |
|  | <p>PANAMERICANA NORTE, ENTRADA A LLACAO, LOTE J1 DE 4.873,92 M2 QUE INCLUYE EDIFICACIONES DE UNA PLANTA Y LOCALES COMERCIALES</p> |
| | <p style="text-align: right;">\$ 1,288,130.99</p> |

| FOTOGRAFÍA | UBICACIÓN |
|---|--|
|  | <p>SECTOR PATAPATA, PASANDO LA UNION, VIA SANTA ISABEL, TERRENO DE 7.078,00 M2</p> <hr/> <p style="text-align: center;">\$ 176,550.00</p> |
| | |
| FOTOGRAFÍA | UBICACIÓN |
|  | <p>GUALACEO, LOTE #1 DE 363,24 M2 Y LOTE #4 DE 265,93 M2, VIA PARCULOMA Y CIRCUNVALACION A 200 MTS DEL MERCADO SANTIAGO DE GUALACEO</p> <hr/> <p style="text-align: center;">\$ 105.976,20 y \$ 89.728,40</p> |
| | |
| FOTOGRAFÍA | UBICACIÓN |
|  | <p>EDIFICIO DE 4 PLANTAS, TERRENO 436 M2, AREA DE CONSTRUCCION 731 M2, PARQUEADERO 200 M2 Y TERRAZA 21,80 M2, UBICADO EN LA CALLE BORRERO 13-22 ENTRE PIO BRAVO Y VEGA MUÑOZ.</p> |
| | <p style="text-align: center;">\$ 576.943,14</p> |

| FOTOGRAFÍA | UBICACIÓN |
|---|--|
|  | <p>NARANCAY BAJO, CONDOMINIO ALTAMIRA VILLA # 3 TERRENO 112,84 M2, VIVIENDA 82,18 M2, 1 PARQUEO 12,48 M2 Y PATIO 8,40 M2, CALLE FEDERICO CHOPIN ENTRE CALLE DE LA OPERA Y LA BETHOVEEN, COSTADO POLICIA MONTADA.</p> |
| <p>\$ 87,843.57</p> | |


EN QUITO

CONTACTO: Karla Pozo, celular 0991980939

| FOTOGRAFÍA | UBICACIÓN |
|--|--|
|  | <p>CONOCOTO, COOPERATIVA HUERTOS FAMILIARES DEL HOSPITAL MILITAR, LOTE #251, DE 1.086 M2</p> |
| <p>\$ 33,676.69</p> | |



EN AMBATO


CONTACTO: Cynthia Armijos, celular 0995789253



| FOTOGRAFÍA | UBICACIÓN |
|---|--|
|  | <p>VIA QUINSALOMA-PAGUA, DESDE EL CENTRO DE LA PARROQUIA HASTA EL KM 2 A 500MTS DE LA PLANTA DE AGUA, HACIENDA DE 11,9 HA. SIEMBRA DE CACAO, A 4 HORAS DE AMBATO</p> |
| <p>\$ 498,955.30</p> | |

EN TENA

CONTACTO: Walter Manosalvas, celular 0985015635



| FOTOGRAFÍA | | UBICACIÓN |
|---|---|--|
|  |  | BARRIO ELOY ALFARO, LOTE DE 453,75 M2 CON EDIFICACIONES DE UNO Y DOS PISOS, CALLE CAMILO PONCE ENRIQUEZ ENTRE CALLE BAÑOS Y CHONTAYACU |
| <p>VISTA FRONTAL DEL INMUEBLE</p> <p>VISTA DEL SECTOR</p> | | \$ 94,223.12 |

| FOTOGRAFÍA | | UBICACIÓN |
|--|--|--|
|  |  | ARCHIDONA VIA A STA. RITA, TERRENO LOTE #7 DE 298,00 M2 COMUNIDAD NUEVO AMANECER |
| <p>VISTA FRONTAL DEL INMUEBLE</p> <p>VISTA DEL SECTOR</p> | | \$ 7,844.50 |

| FOTOGRAFÍA | | UBICACIÓN |
|---|---|---|
|  |  | ARCHIDONA, CASA 2 PLANTAS DE 586,90 M2, BARRIO CHONTAS, AMAZONAS Y TRANSVERSAL 20 ESQUINA |
| <p>VISTA FRONTAL DEL INMUEBLE</p> <p>VISTA DEL SECTOR</p> | | \$ 114,380.93 |



EN ESMERALDAS

CONTACTO: Sergio Medina, celular 0993626496

| FOTOGRAFÍA | UBICACIÓN |
|--|--|
| <div style="display: flex; justify-content: space-around;">   </div> <div style="display: flex; justify-content: space-around; font-size: small; margin-top: 5px;"> VISTA TERRENO VISTA TERRENO </div> | <p>ATACAMES, SECTOR "LA PERLA", TERRENO DE 279 M2 A 100 M DE LA PLAYA CON PARQUEO DE 19,80 M2, SECTOR HOTELERO</p> |
| \$ 52,290.00 | |





EN MANTA

CONTACTO: Ena Giler, celular 0985015532


| FOTOGRAFÍA | UBICACIÓN |
|--|---|
| <div style="display: flex; justify-content: space-around;">   </div> | <p>SITIO LOS ESTEROS LOTE #1 TERRENO DENOMINADO "EL RETIRO" 41.365 M2</p> |
| \$ 1,475,075.90 | |

EN GUAYAQUIL

CONTACTO: Martha Calderon, celular 0985048132


| FOTOGRAFÍA | UBICACIÓN |
|---|--|
| <div style="display: grid; grid-template-columns: 1fr 1fr; gap: 5px;">     </div> <div style="display: flex; justify-content: space-around; font-size: x-small; margin-top: 5px;"> TERRENO TERRENO TERRENO TERRENO </div> | <p>DURAN, LOTIZACION "PEÑON DEL RIO", SOLAR #15 MZ A6 DE 972,00 M2</p> |
| \$ 11,664.00 | |

| FOTOGRAFÍA | | UBICACIÓN |
|---|--|--|
|  | | <p>EDIFICIO MARQUEZ, OFICINA #1 Y OFICINA #2 PISO #13, AV 9 DE OCTUBRE #2003 ENTRE LOS RIOS Y TULCAN</p> |
| | | <p>\$ 39.935,00 C/U</p> |
| FOTOGRAFÍA | | UBICACIÓN |
|  <p>INGRESO OFICINA VISTA INTERIOR OFICINA</p> | | <p>EDIFICIO FINANSUR, OFIS #1, PISO #12, DE 233,31 M2, CON DOS PARQUEADEROS, CALLE 9 DE OCTUBRE ENTRE ESMERALDAS Y LOS RIOS.</p> |
| | | <p>\$ 147,617.25</p> |
| FOTOGRAFÍA | | UBICACIÓN |
|  | | <p>URB. KENNEDY NORTE, 6ta ETAPA, MZ #109 SOLAR Y VILLA #6, DE 2 PLANTAS, TERRENO 500M2, EDIFICACION 446,88M2 Y ADICIONALES 402,36M2, CALLE SECUNDINO SAENZ DARQUEA Y CALLE JOSE ASSAF</p> |
| | | <p>\$ 383,531.31</p> |

| FOTOGRAFÍA | UBICACIÓN |
|--|---|
|  <p data-bbox="276 613 483 636">Campamento - Vista externa</p> <p data-bbox="657 613 855 636">Vista general - Vista externa</p> | <p data-bbox="956 311 1460 495">VIA A LA COSTA, KM 20 MARGEN DERECHO, SOLAR Y EDIFICACION SIGNADO CON EL NUMERO 1(5) DE LA MZ 265, AREA TERRENO 59.205 M2 CONSTRUCCION 1.959,15</p> |
| <p data-bbox="1075 663 1326 703">\$ 3,194,461.11</p> | |

EN SANTA ELENA

CONTACTO: Ricardo Campaña, celular 0993277514

| FOTOGRAFÍA | UBICACIÓN |
|--|---|
|  <p data-bbox="304 1330 432 1352">VISTA TERRENO</p> <p data-bbox="687 1330 815 1352">VISTA TERRENO</p> | <p data-bbox="956 1010 1460 1193">PARROQUIA MANGLARALTO, SECTOR "CUMBRES DE AYANGUE", TERRENO #102 DE 5.630,11 M2, BALNEARIO DE AYANGUE, CERCA DE LA CASA DE RETIRO "SANTIAGO APOSTOL".</p> |
| <p data-bbox="1091 1373 1321 1413">\$ 129,211.02</p> | |


| FOTOGRAFÍA | UBICACIÓN |
|---|--|
|  <p data-bbox="248 1626 475 1641">REFERENCIA HOTE PUNTA SAL</p> <p data-bbox="628 1626 868 1641">VISTA TERRENO Y EDIFICACION</p> <p data-bbox="240 1823 480 1839">VISTA TERRENO Y EDIFICACION</p> <p data-bbox="628 1823 868 1839">VISTA TERRENO Y EDIFICACION</p> | <p data-bbox="956 1514 1460 1659">PUNTA CARNERO, CDLA. MIRAMAR, SOLAR B MZ #82, DE 704 M2, CON EDIFICACION DE 74 M2 ATRAZ DEL HOTEL PUNTA SOL.</p> |
| <p data-bbox="1102 1794 1310 1834">\$ 25,393.28</p> | |


| FOTOGRAFÍA | UBICACIÓN |
|---|---|
|   | <p>SALINAS, CONDOMINIO "VISTA MARINA" PISO #9 DEPARTAMENTO PARQUEADERO Y CASILLERO #9, AREA CONSTRUCCION 189,10 M2 PARQUEO Y BODEGA 14,63 M2, AV. MALECON Y JOSE ROBLES DEL SECTOR CARBO VITERI</p> |
| <p>\$ 178,000.00</p> | |

EN LOJA

CONTACTO: Jose Antonio Zuñiga, celular 0998475482


| FOTOGRAFÍA | UBICACIÓN |
|---|---|
|   | <p>PARROQUIA MALACATOS, VIA A EL TAMBO, BARRIO CEIBOPAMBA CONJUNTO RESIDENCIAL VISTA BELLA, 13 LOTES DE TERRENO</p> |
| <p>DESDE \$ 68.401,54 Y HASTA \$ 144.723,10</p> | |

| FOTOGRAFÍA | UBICACIÓN |
|---|---|
|  | <p>PARROQUIA MALACATOS, VIA A EL TAMBO, HACIENDA LA TRINIDAD, LOTE #12 DE 2.424,61 M2</p> |
| <p>\$ 73.174,73</p> | |

| FOTOGRAFÍA | UBICACIÓN |
|---|--|
|  | <p>TERRENO SECTOR "LA TENERIA", VIA A CUENCA 2 KM, TERRENO DE 123.109,32 M2</p> <p style="text-align: right;">\$ 615,546.60</p> |

EN MACHALA

CONTACTO: Magdalena Velasquez, celular 0999668923

| FOTOGRAFÍA | UBICACIÓN |
|--|--|
|  | <p>TERRENO DE 16.617 M2, EL MISMO QUE SE LEVANTA SOBRE LOS SOLARES #1 Y #2 DE LA MANZANA "LA LUCHA", DENOMINADO COMPLEJO DEPORTIVO DEL BANCO CENTRAL DEL ECUADOR, AV. CIRCUNVALACION NORTE.</p> <p style="text-align: right;">\$ 4,964,611.25</p> |

| FOTOGRAFÍA | UBICACIÓN |
|---|--|
|  | <p>LOTE CON OFICINAS Y GALPON, TERRENO 1.839,49 M2, CALLE LUIS A. LEON Y CALLEJON "C" ESQUINA (CALLE GUAYAQUIL), BARRIO GARCIA GUILLEN.</p> <p style="text-align: right;">\$ 616,919.45</p> |