BANCO DEL AUSTRO

VENTA DE BIENES INMUEBLES

EN CUENCA

CONTACTO: Gustavo Vintimilla, celular 0999875206

FOTOGRAFÍA	UBICACIÓN
	PARROQUIA EL VECINO, LOTE DE TERRENO # 3, DE 416,40 M2, CALLE LA FLORESTA **$ 57,812.98**

FOTOGRAFÍA	UBICACIÓN
	SECTOR CRUCE DEL CARMEN, VIA SININCAY, BARRIO BELLAVISTA, TERRENO DE 512,83 M2, A 400 M DE LA VIA PRINCIPAL AL CARMEN DE SININCAY **$ 75,580.88**

FOTOGRAFÍA	UBICACIÓN
 GUARDIANÍA Y BODEGAS PARQUEADERO CON SUPERFICIE ASFALTADA 	PANAMERICANA NORTE, ENTRADA A LLACAO, LOTE J1 DE 4.873,92 M2 QUE INCLUYE EDIFICACIONES DE UNA PLANTA Y LOCALES COMERCIALES **$ 1,288,130.99**

BANCO DEL AUSTRO

FOTOGRAFÍA	UBICACIÓN
	SECTOR PATAPATA, PASANDO LA UNION, VIA SANTA ISABEL, TERRENO DE 7.078,00 M2 **$ 176,550.00**

FOTOGRAFÍA	UBICACIÓN
	GUALACEO, LOTE #1 DE 363,24 M2 Y LOTE #4 DE 265,93 M2, VIA PARCULOMA Y CIRCUNVALACION A 200 MTS DEL MERCADO SANTIAGO DE GUALACEO **$ 105.976,20 y $ 89.728,40**

FOTOGRAFÍA	UBICACIÓN
	EDIFICIO DE 4 PLANTAS, TERRENO 436 M2, AREA DE CONSTRUCCION 731 M2, PARQUEADERO 200 M2 Y TERRAZA 21,80 M2, UBICADO EN LA CALLE BORRERO 13-22 ENTRE PIO BRAVO Y VEGA MUÑOZ. **$ 576.943,14**

BANCO DEL AUSTRO

FOTOGRAFÍA	UBICACIÓN
	NARANCAY BAJO, CONDOMINIO ALTAMIRA VILLA # 3 TERRENO 112,84 M2, VIVIENDA 82,18 M2, 1 PARQUEO 12,48 M2 Y PATIO 8,40 M2, CALLE FEDERICO CHOPIN ENTRE CALLE DE LA OPERA Y LA BETHOVEEN, COSTADO POLICIA MONTADA. **$ 87,843.57**

EN QUITO

CONTACTO: Karla Pozo, celular 0991980939

FOTOGRAFÍA	UBICACIÓN
	CONOCOTO, COOPERATIVA HUERTOS FAMILIARES DEL HOSPITAL MILITAR, LOTE #251, DE 1.086 M2 **$ 33,676.69**

EN AMBATO

CONTACTO: Cynthia Armijos, celular 0995789253

FOTOGRAFÍA	UBICACIÓN
	VIA QUINSALOMA-PAGUA, DESDE EL CENTRO DE LA PARROQUIA HASTA EL KM 2 A 500MTS DE LA PLANTA DE AGUA, HACIENDA DE 11,9 HA. SIEMBRA DE CACAO, A 4 HORAS DE AMBATO **$ 498,955.30**

BANCO DEL AUSTRO

EN TENA

CONTACTO: Walter Manosalvas, celular 0985015635

FOTOGRAFÍA	UBICACIÓN
VISTA FRONTAL DEL INMUEBLE VISTA DEL SECTOR	BARRIO ELOY ALFARO, LOTE DE 453,75 M2 CON EDIFICACIONES DE UNO Y DOS PISOS, CALLE CAMILO PONCE ENRIQUEZ ENTRE CALLE BAÑOS Y CHONTAYACU **$ 94,223.12**

FOTOGRAFÍA	UBICACIÓN
VISTA FRONTAL DEL INMUEBLE VISTA DEL SECTOR	ARCHIDONA VIA A STA. RITA, TERRENO LOTE #7 DE 298,00 M2 COMUNIDAD NUEVO AMANECER **$ 7,844.50**

FOTOGRAFÍA	UBICACIÓN
VISTA FRONTAL DEL INMUEBLE VISTA DEL SECTOR	ARCHIDONA, CASA 2 PLANTAS DE 586,90 M2, BARRIO CHONTAS, AMAZONAS Y TRANSVERSAL 20 ESQUINA **$ 114,380.93**

BANCO DEL AUSTRO

EN ESMERALDAS

CONTACTO: Sergio Medina, celular 0993626496

FOTOGRAFÍA	UBICACIÓN
	ATACAMES, SECTOR "LA PERLA", TERRENO DE 279 M2 A 100 M DE LA PLAYA CON PARQUEO DE 19,80 M2, SECTOR HOTELERO **$ 52,290.00**

EN MANTA

CONTACTO: Ena Giler, celular 0985015532

FOTOGRAFÍA	UBICACIÓN
	SITIO LOS ESTEROS LOTE #1 TERRENO DENOMINADO "EL RETIRO" 41.365 M2 **$ 1,475,075.90**

EN GUAYAQUIL

CONTACTO: Martha Calderon, celular 0985048132

FOTOGRAFÍA	UBICACIÓN
	DURAN, LOTIZACION "PEÑON DEL RIO", SOLAR #15 MZ A6 DE 972,00 M2 **$ 11,664.00**

FOTOGRAFÍA	UBICACIÓN
	EDIFICIO MARQUEZ, OFICINA #1 Y OFICINA #2 PISO #13, AV 9 DE OCTUBRE #2003 ENTRE LOS RIOS Y TULCAN **$ 39.935,00 C/U**

FOTOGRAFÍA	UBICACIÓN
 INGRESO OFICINA | VISTA INTERIOR OFICINA	EDIFICIO FINANSUR, OFIS #1, PISO #12, DE 233,31 M2, CON DOS PARQUEADEROS, CALLE 9 DE OCTUBRE ENTRE ESMERALDAS Y LOS RIOS. **$ 147,617.25**

FOTOGRAFÍA	UBICACIÓN
	URB. KENNEDY NORTE, 6ta ETAPA, MZ #109 SOLAR Y VILLA #6, DE 2 PLANTAS, TERRENO 500M2, EDIFICACION 446,88M2 Y ADICIONALES 402,36M2, CALLE SECUNDINO SAENZ DARQUEA Y CALLE JOSE ASSAF **$ 383,531.31**

BANCO DEL AUSTRO

FOTOGRAFÍA	UBICACIÓN
Campamento - Vista externa  Vista general - Vista externa	VIA A LA COSTA, KM 20 MARGEN DERECHO, SOLAR Y EDIFICACION SIGNADO CON EL NUMERO 1(5) DE LA MZ 265, AREA TERRENO 59.205 M2 CONSTRUCCION 1.959,15
	$ 3,194,461.11

EN SANTA ELENA

CONTACTO: Ricardo Campaña, celular 0993277514

FOTOGRAFÍA	UBICACIÓN
 VISTA TERRENO  VISTA TERRENO	PARROQUIA MANGLARALTO, SECTOR "CUMBRES DE AYANGUE", TERRENO #102 DE 5.630,11 M2, BALNEARIO DE AYANGUE, CERCA DE LA CASA DE RETIRO "SANTIAGO APOSTOL".
	$ 129,211.02

FOTOGRAFÍA	UBICACIÓN
REFERENCIA HOTE PUNTA SAL VISTA TERRENO Y EDIFICACION VISTA TERRENO Y EDIFICACION VISTA TERRENO Y EDIFICACION	PUNTA CARNERO, CDLA. MIRAMAR, SOLAR B MZ #82, DE 704 M2, CON EDIFICACION DE 74 M2 ATRAZ DEL HOTEL PUNTA SOL.
	$ 25,393.28

BANCO DEL AUSTRO

FOTOGRAFÍA	UBICACIÓN
	SALINAS, CONDOMINIO "VISTA MARINA" PISO #9 DEPARTAMENTO PARQUEADERO Y CASILLERO #9, AREA CONSTRUCCION 189,10 M2 PARQUEO Y BODEGA 14,63 M2, AV. MALECON Y JOSE ROBLES DEL SECTOR CARBO VITERI
	$ 178,000.00

EN LOJA

CONTACTO: Jose Antonio Zuñiga, celular 0998475482

FOTOGRAFÍA	UBICACIÓN
	PARROQUIA MALACATOS, VIA A EL TAMBO, BARRIO CEIBOPAMBA CONJUNTO RESIDENCIAL VISTA BELLA, 13 LOTES DE TERRENO
	DESDE $ 68.401,54 Y HASTA $ 144.723,10

FOTOGRAFÍA	UBICACIÓN
	PARROQUIA MALACATOS, VIA A EL TAMBO, HACIENDA LA TRINIDAD, LOTE #12 DE 2.424,61 M2
	$ 73.174,73

BANCO DEL AUSTRO

FOTOGRAFÍA	UBICACIÓN
	TERRENO SECTOR "LA TENERIA", VIA A CUENCA 2 KM, TERRENO DE 123.109,32 M2
	$ 615,546.60

EN MACHALA

CONTACTO: Magdalena Velasquez, celular 0999668923

FOTOGRAFÍA	UBICACIÓN
	TERRENO DE 16.617 M2, EL MISMO QUE SE LEVANTA SOBRE LOS SOLARES #1 Y #2 DE LA MANZANA "LA LUCHA", DENOMINADO COMPLEJO DEPORTIVO DEL BANCO CENTRAL DEL ECUADOR, AV. CIRCUNVALACION NORTE.
	$ 4,964,611.25

FOTOGRAFÍA	UBICACIÓN
	LOTE CON OFICINAS Y GALPON, TERRENO 1.839,49 M2, CALLE LUIS A. LEON Y CALLEJON "C" ESQUINA (CALLE GUAYAQUIL), BARRIO GARCIA GUILLEN.
	$ 616,919.45